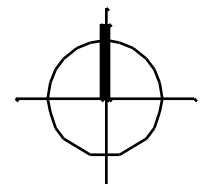
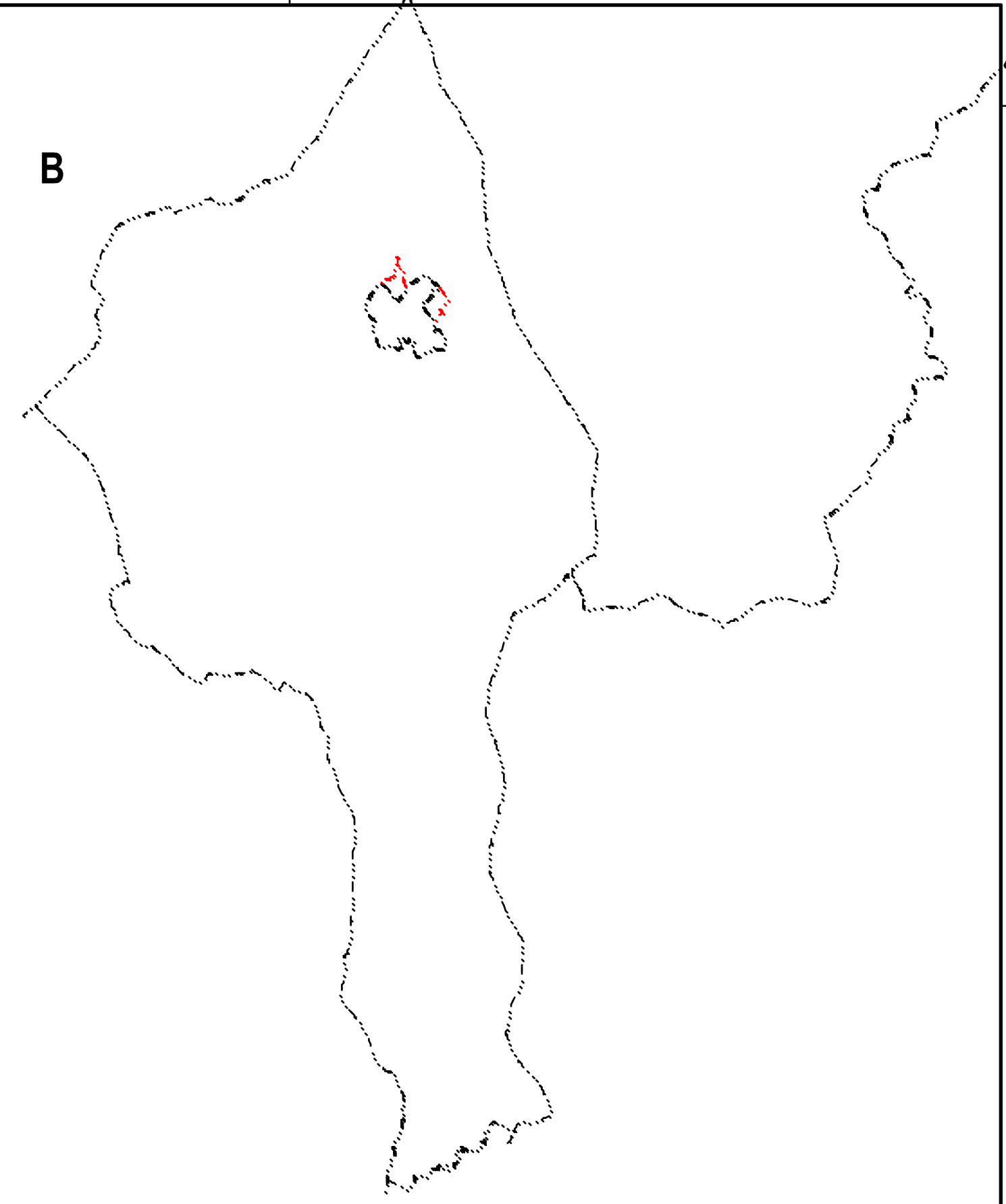
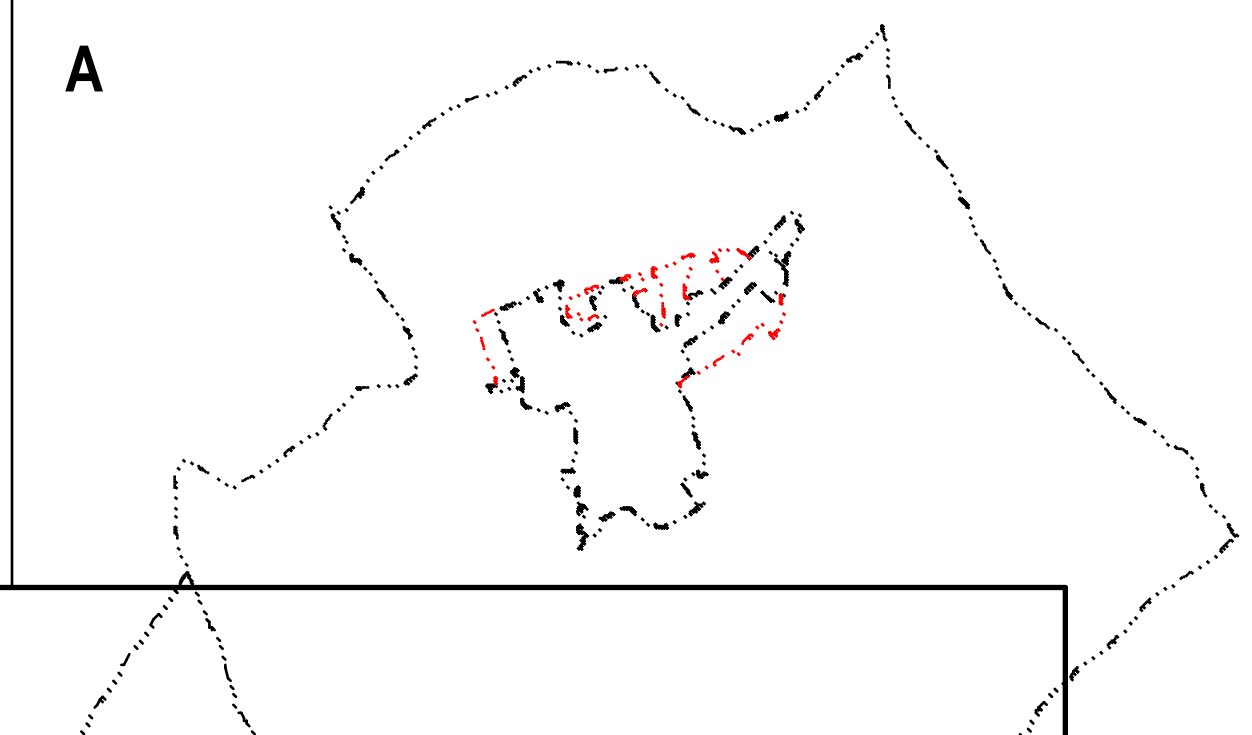


**BAKONYSENTLÁSZLÓ, FENYŐFŐ**  
**Szabályozási terv**  
**M 1:10 000**



Jelmagyarázat	
	Közigazgatási terület határa
	községi határ
	módosított községi határ
	beépített és beépítésre szánt II. besorolású terület határa
	tervezési szabályozási vonal
	eltérő területfoglalási módok határa
	10 éven túli szabályozási vonal
	eltérő övezetek határa
	szabványi zónahatár
	készítendő részletes szabályozási terv határa
	gazdasági célú erdőterület
	E e egészségügyi, szociális, turisztikai erdőterület
	Ev védett II. védendőterület
	Mr réti, legelő terület
	Msz szántóterület
	Mgy gyümölcsös terület
	Mk kert terület
	Mü mezőgazdasági célnyi terület
	Kf különleges idegenforgalmi terület
	V vízgazdálkodási terület
	Kh hulladéklerakó
	Kt termelő terület
	Kb bányászati terület / bányászati terület
	I központi település
	II. Fenyőfő-I. (b) bányászati terület
	III. meddőhányók és rekultivált területek
	IV. Fenyőfő-II. (g) (m) bányászati terület
	V. átrendezett, rekultivált meddőhányó
	G ip ipari gazdasági terület
	G kas kereskedelmi szolgáltató gazdasági terület
	K sp sport és szabadidős terület
	telepítendő védőfasor, védőerdő sáv
	szelvény belüli közelemben telepítendő védőfasor
	Kó v vasút
	Kó közúti terület (visművelés, szennyvíztisztító)
	Kó t tervezett településközi út
	Kó am állami melékút
	82-es sz. fűt. tervezett nyomvonal
	10-es sz. fűt. tervezett nyomvonal
	12-es sz. fűt. tervezett nyomvonal
	15-es sz. fűt. tervezett nyomvonal
	16-es sz. fűt. tervezett nyomvonal
	17-es sz. fűt. tervezett nyomvonal
	18-es sz. fűt. tervezett nyomvonal
	19-es sz. fűt. tervezett nyomvonal
	20-es sz. fűt. tervezett nyomvonal
	21-es sz. fűt. tervezett nyomvonal
	22-es sz. fűt. tervezett nyomvonal
	23-es sz. fűt. tervezett nyomvonal
	24-es sz. fűt. tervezett nyomvonal
	25-es sz. fűt. tervezett nyomvonal
	26-es sz. fűt. tervezett nyomvonal
	27-es sz. fűt. tervezett nyomvonal
	28-es sz. fűt. tervezett nyomvonal
	29-es sz. fűt. tervezett nyomvonal
	30-es sz. fűt. tervezett nyomvonal
	31-es sz. fűt. tervezett nyomvonal
	32-es sz. fűt. tervezett nyomvonal
	33-es sz. fűt. tervezett nyomvonal
	34-es sz. fűt. tervezett nyomvonal
	35-es sz. fűt. tervezett nyomvonal
	36-es sz. fűt. tervezett nyomvonal
	37-es sz. fűt. tervezett nyomvonal
	38-es sz. fűt. tervezett nyomvonal
	39-es sz. fűt. tervezett nyomvonal
	40-es sz. fűt. tervezett nyomvonal
	41-es sz. fűt. tervezett nyomvonal
	42-es sz. fűt. tervezett nyomvonal
	43-es sz. fűt. tervezett nyomvonal
	44-es sz. fűt. tervezett nyomvonal
	45-es sz. fűt. tervezett nyomvonal
	46-es sz. fűt. tervezett nyomvonal
	47-es sz. fűt. tervezett nyomvonal
	48-es sz. fűt. tervezett nyomvonal
	49-es sz. fűt. tervezett nyomvonal
	50-es sz. fűt. tervezett nyomvonal
	51-es sz. fűt. tervezett nyomvonal
	52-es sz. fűt. tervezett nyomvonal
	53-es sz. fűt. tervezett nyomvonal
	54-es sz. fűt. tervezett nyomvonal
	55-es sz. fűt. tervezett nyomvonal
	56-es sz. fűt. tervezett nyomvonal
	57-es sz. fűt. tervezett nyomvonal
	58-es sz. fűt. tervezett nyomvonal
	59-es sz. fűt. tervezett nyomvonal
	60-es sz. fűt. tervezett nyomvonal
	61-es sz. fűt. tervezett nyomvonal
	62-es sz. fűt. tervezett nyomvonal
	63-es sz. fűt. tervezett nyomvonal
	64-es sz. fűt. tervezett nyomvonal
	65-es sz. fűt. tervezett nyomvonal
	66-es sz. fűt. tervezett nyomvonal
	67-es sz. fűt. tervezett nyomvonal
	68-es sz. fűt. tervezett nyomvonal
	69-es sz. fűt. tervezett nyomvonal
	70-es sz. fűt. tervezett nyomvonal
	71-es sz. fűt. tervezett nyomvonal
	72-es sz. fűt. tervezett nyomvonal
	73-es sz. fűt. tervezett nyomvonal
	74-es sz. fűt. tervezett nyomvonal
	75-es sz. fűt. tervezett nyomvonal
	76-es sz. fűt. tervezett nyomvonal
	77-es sz. fűt. tervezett nyomvonal
	78-es sz. fűt. tervezett nyomvonal
	79-es sz. fűt. tervezett nyomvonal
	80-es sz. fűt. tervezett nyomvonal
	81-es sz. fűt. tervezett nyomvonal
	82-es sz. fűt. tervezett nyomvonal
	83-es sz. fűt. tervezett nyomvonal
	84-es sz. fűt. tervezett nyomvonal
	85-es sz. fűt. tervezett nyomvonal
	86-es sz. fűt. tervezett nyomvonal
	87-es sz. fűt. tervezett nyomvonal
	88-es sz. fűt. tervezett nyomvonal
	89-es sz. fűt. tervezett nyomvonal
	90-es sz. fűt. tervezett nyomvonal
	91-es sz. fűt. tervezett nyomvonal
	92-es sz. fűt. tervezett nyomvonal
	93-es sz. fűt. tervezett nyomvonal
	94-es sz. fűt. tervezett nyomvonal
	95-es sz. fűt. tervezett nyomvonal
	96-es sz. fűt. tervezett nyomvonal
	97-es sz. fűt. tervezett nyomvonal
	98-es sz. fűt. tervezett nyomvonal
	99-es sz. fűt. tervezett nyomvonal
	100-es sz. fűt. tervezett nyomvonal



Szabályozási terv (költerület)		Dátum	Méret
Készítette: Bakonyzentlászlói Községi Önkormányzat / Fenyőfői Községi Önkormányzat 8421 Bakonyzentlászló Vaskút utca 1. / 8421 Fenyőfő Pósti s. n. 5.		2004. június	1:10 000
Készítette: Németh Géza / Lehner Attila, Győrffy Henriett TER-HÁLÓ / TER-HÁLÓ		2004. június	1:10 000
Készítette: Építész Tervező, Építőipari Szolgáltató és Kereskedelmi KFT. Szabványtervezési és Építési Iroda 9034 Győr, Baross G. s. 41-43. Tel: Fax: 96/96-19-323		2004. június	1:10 000
Készítette: A terv a Vörösmarty Mihály Emlékhely Állami Parkjában, a 100. évfordulója alkalmából készült.		2004. június	1:10 000