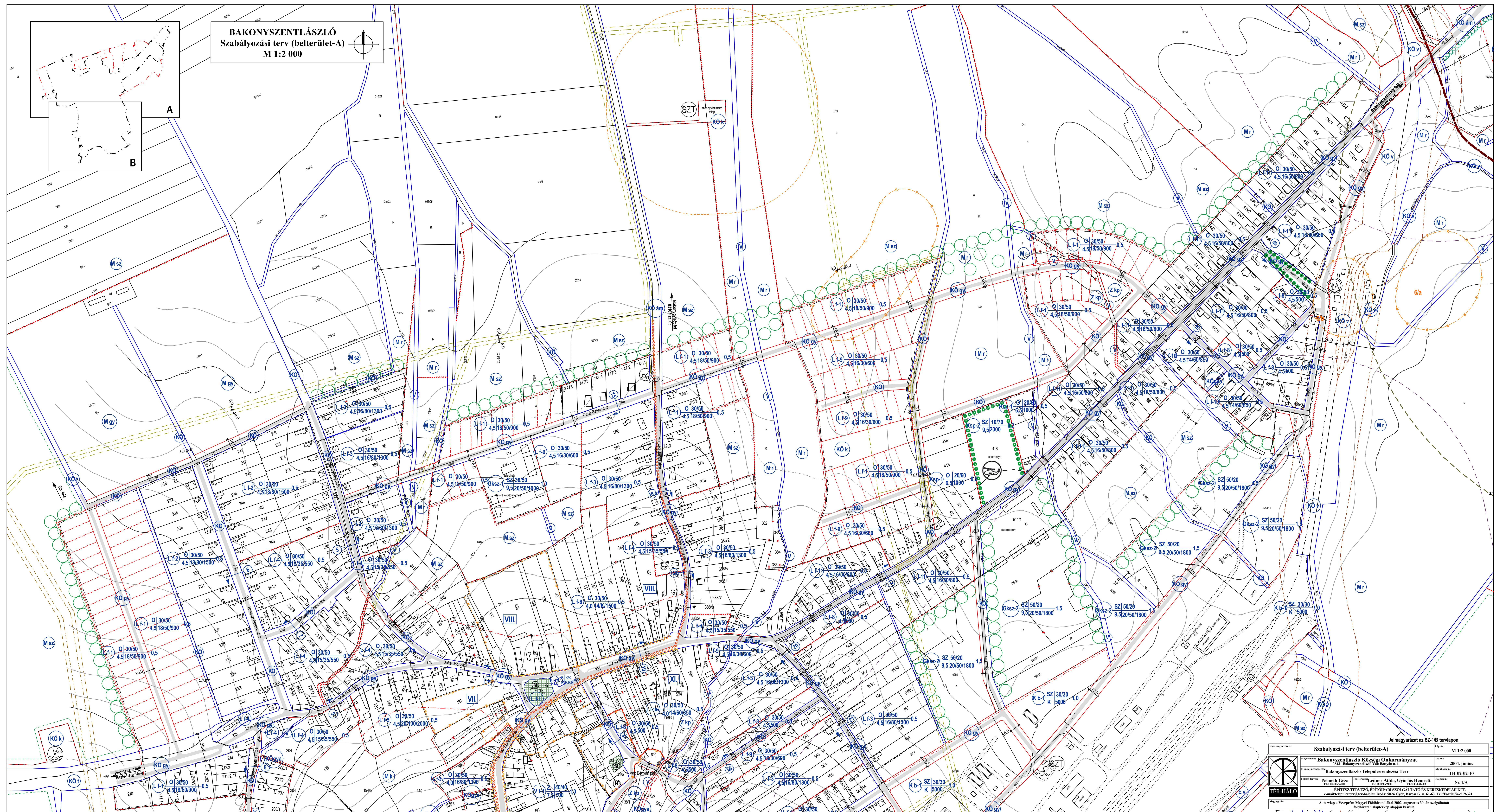
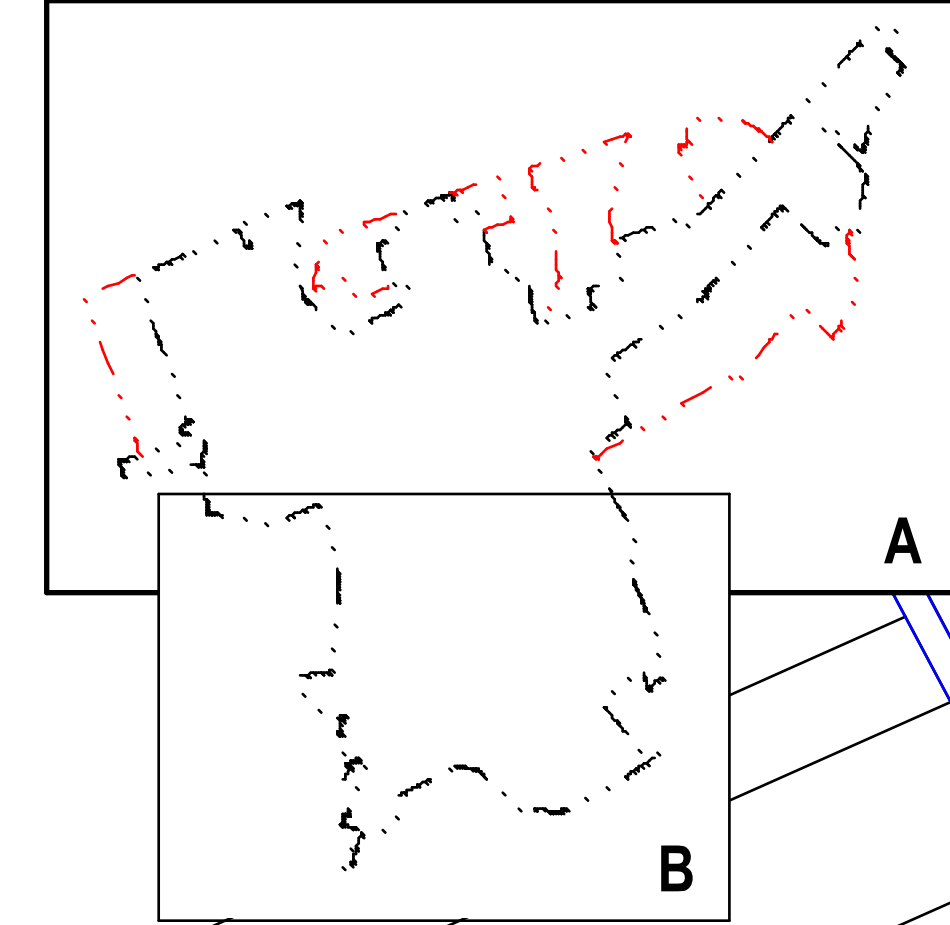
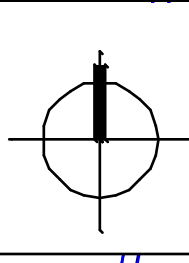


BAKONYSZENTLÁSZLÓ
 Szabályozási terv (belterület-A)
 M 1:2 000



Jejmagyarázat az SZ-1B tervlapon

Szabályozási terv (belterület-A)		Méret: M 1:2 000
Előzetes: Bakonyzentlászló Községi Önkormányzat	Dátum: 2004. június	
Művelet: 8431 Bakonyzentlászló Vt. Bortyán u. 1.	Munkaterv: T11-02-02-10	
Bakonyzentlászló Településrendezési Terv		
Előadó: Németh Géza	Ellenőrző: Leitner Attila, Gyárfiás Henriett	Rajzszám: Sz-1/A
LEPTÉSKÉP: 1:5000		
A tervlap a Veszprém Megyei Földhivatal által 2002. augusztus 30-án végül elfogadott alapterkép alapján készült.		