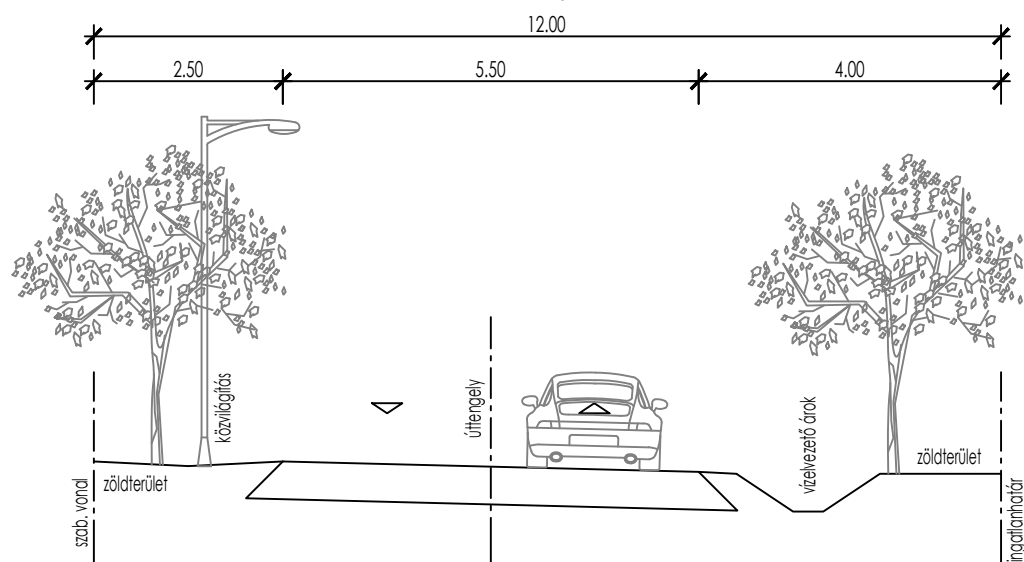
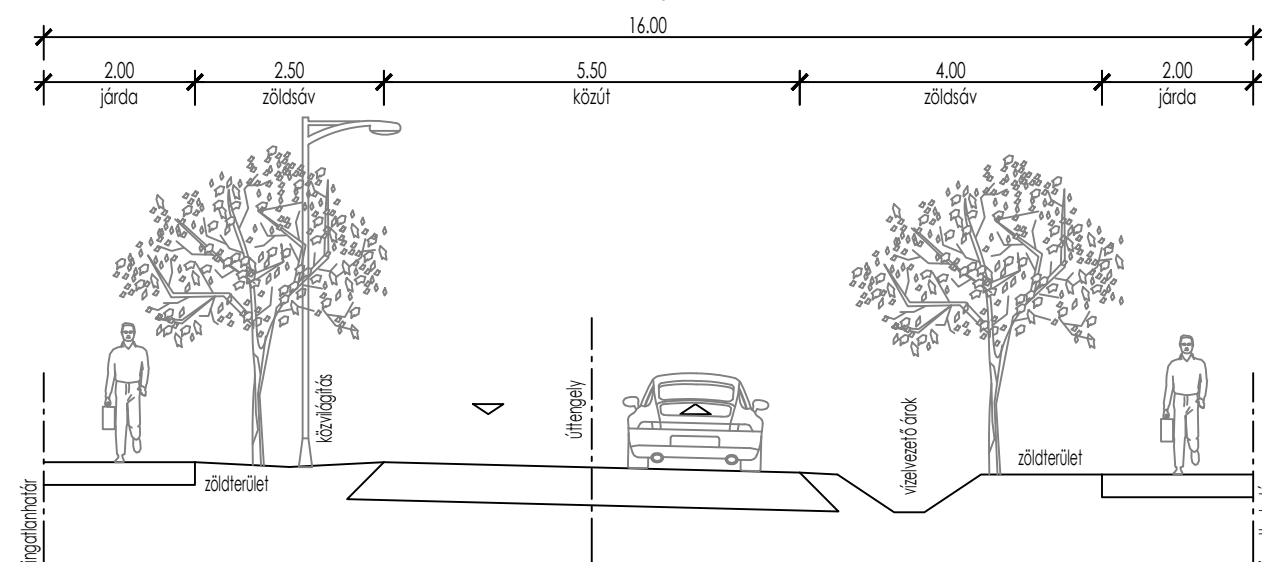


Megalapozó vizsgálat meglévő utak mintakeresztelvényei M=1:100

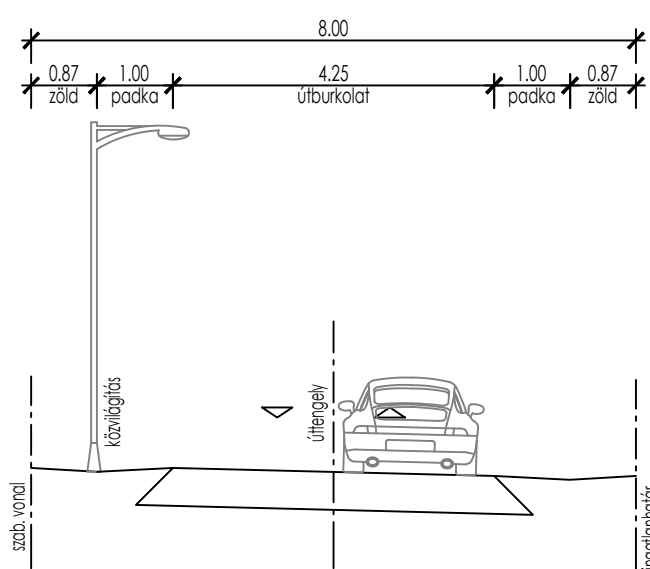
Petőfi Sándor utca
12 m széles szabályozási szélesség
B.VI.d, lakott területi kiszolgáló út, vt=30-40 km/h



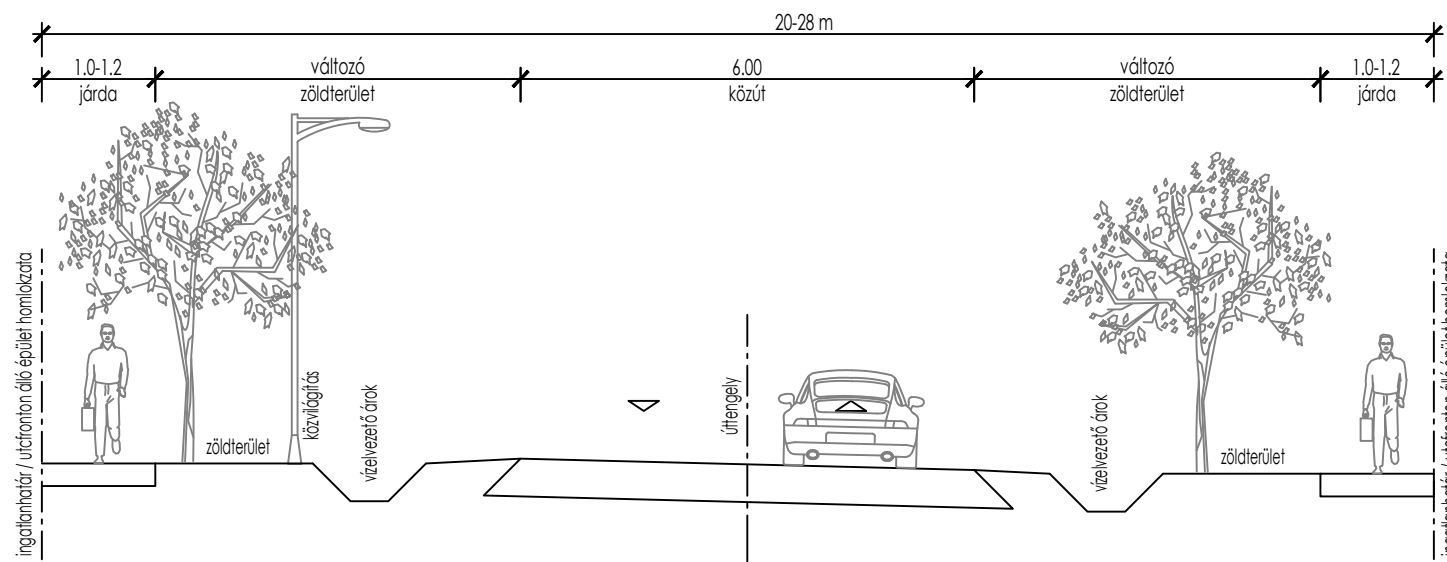
Zrínyi, Fenyves, Erdőalja utca
16 m széles szabályozási szélesség
B.VI.d, lakott területi kiszolgáló út, vt=30-40 km/h



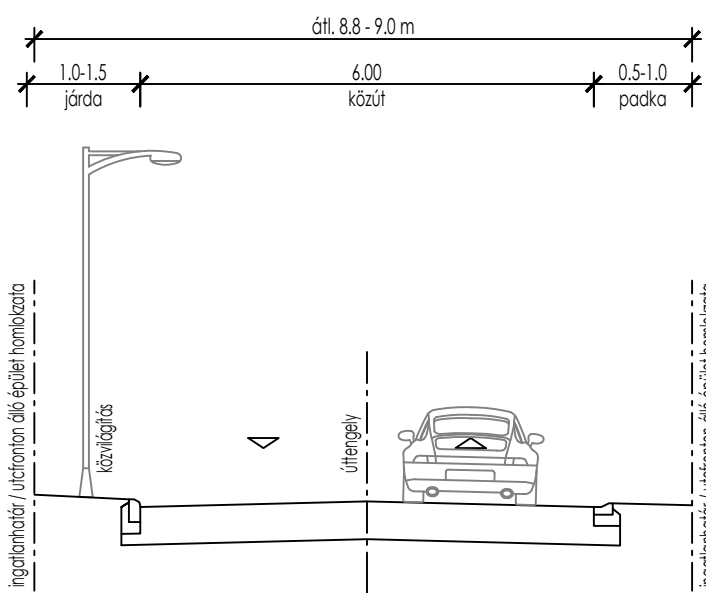
8 m széles szabályozási szélesség
B.VI.d, lakott területi kiszolgáló út, vt=30-40 km/h
csak személygépkocsi forgalom esetén
e-UT 03.01.11 sz. Útügyi Műszaki Előírás 4.3.c ábrája szerinti mértékadó járműtalálkozás: szgk/szgk



Kossuth utca, északi szakasz, a Petőfi Sándor utca és a lakott terület kezdete között
kialakult beépítés, 20-28 m szélességgel
7216 sz. közút belterületen: B.V.c.C



Kossuth utca, déli szakasz, a lakott terület kezdete és a Petőfi Sándor utca között
kialakult beépítés, átl. 8,8 m szélességgel
7216 sz. közút belterületen: B.V.c.C



| | | | |
|----------------------|--|--|---|
| Megbízó: | Sóly Község Önkormányzata | 2023. okt. | |
| Ejírás: | Sóly Község Településterveinek készítése | M = 1 : 10 000 | |
| Munka: | 419 / 2021. (VII.15.) Kr. szerinti általános eljárásra készült Véleményezési dokumentáció | AJ - 4M | |
| Munkarész: | ALÁTÁMASZTÓ JAVASLAT - 4. MELLÉKLET | | |
| Felelős tervező: | NÉMETH FERENC okl. építészmérnök településrendezési vezető tervező TT 19 - 0221 | Tervező: VARGA ORSOLYA okl. településmérnök TT 19 - 0466 | |
| Energia közmű: | SZURMAI ZOLTÁN okl. villamosmérnök TE 19-0065/2027, TH 19-0065/2027 | Közlekedés tervezés: STURCZ MIHÁLY okl. építőmérnök TR-k-T/19-0117 | Táj- és természetvédelem: DR. LAPOSA JÓZSEF okl. táj- és tájrend. tervező TK/119-0384 |
| Víz- és csap. közmű: | PETROVAI PÉTER okl. építőmérnök VZ-T 19-0179 | Közlekedés tervezés munkatárs: MÁTHÉ ZSOLT okl. építőmérnök | Táj- és természetvédelem munkatárs: NÉMETH KRISTÓF FERENC okl. tájépítész mérnök, természetvéd. m. |