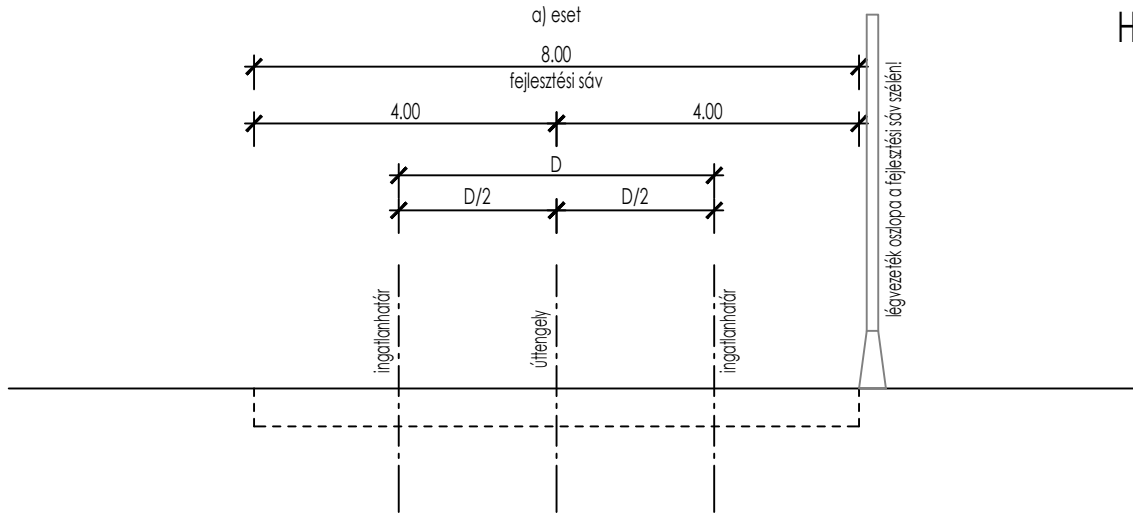
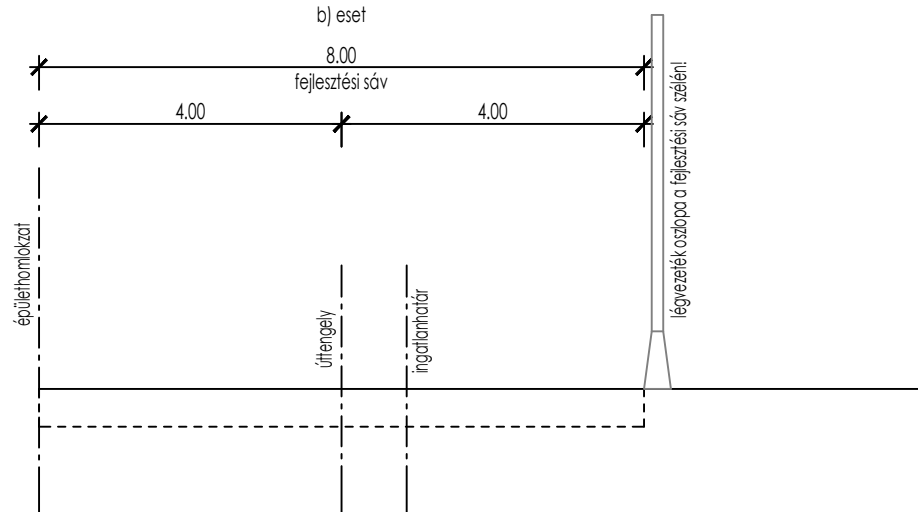


HÉSZ V.2. 16. § szerinti 8 m széles fejlesztési sáv meghatározása külterületi mezőgazdasági utak esetén



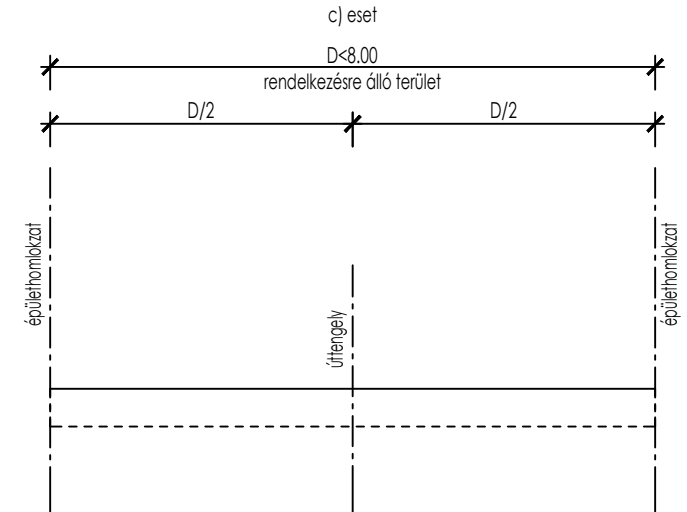
HÉSZ V.2. 16. § szerinti 8 m széles fejlesztési sáv meghatározása külterületi mezőgazdasági utak esetén



HÉSZ V.2. 16. § szerinti 8 m széles fejlesztési sáv meghatározása külterületi mezőgazdasági utak esetén

M=1:100

HÉSZ V.2. 16. § szerinti 8 m széles fejlesztési sáv meghatározása külterületi mezőgazdasági utak esetén



föld feletti közmű tartóoszlopa, szerelvénye két épület között nem helyezhető el!

Megbízó:	Sóly Község Önkormányzata	2023. okt.	
Eljárás:	Sóly Község Településterveinek készítése	M = 1 : 10 000	
Munka:	419. / 2021. (VII.15.) Kr. szerinti általános eljárásra készült Véleményezési dokumentáció	AJ - 5M	
Munkarész:	ALÁTÁMASZTÓ JAVASLAT - 4. MELLÉKLET		
Felelős tervező:	NÉMETH FERENC okl. építészmérnök településrendezési vezető tervező TT 19 - 0221	Tervező: VARGA ORSOLYA okl. településmérnök TT 19 - 0466	
Energia közmű:	SZURMAI ZOLTÁN okl. villamosmérnök TE 19-0065/2027, TH 19-0065/2027	Közlekedés tervezés: STURCZ MIHÁLY okl. építőmérnök TR-k-T/19-0117	Táj- és természetvédelem: DR. LAPOSA JÓZSEF okl. tájrend. tervező TK/119-0384
Víz- és csap. közmű:	PETROVAI PÉTER okl. építőmérnök VZ-T 19-0179	Közlekedés tervezés munkatárs: MÁTHÉ ZSOLT okl. építőmérnök	Táj- és természetvédelem munkatárs: NÉMETH KRISTÓF FERENC okl. tájépítész mérnök, természetvéd. m.