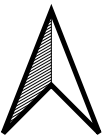


SÓLY Község településterveinek készítése

419/2021.(VII.15.) korm. r. szerinti általános eljárással készülő
VÉLEMÉNYEZÉSI DOKUMENTÁCIÓ

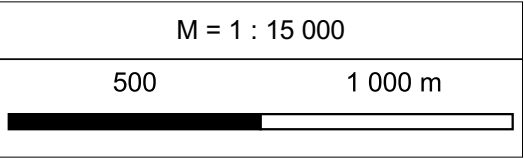
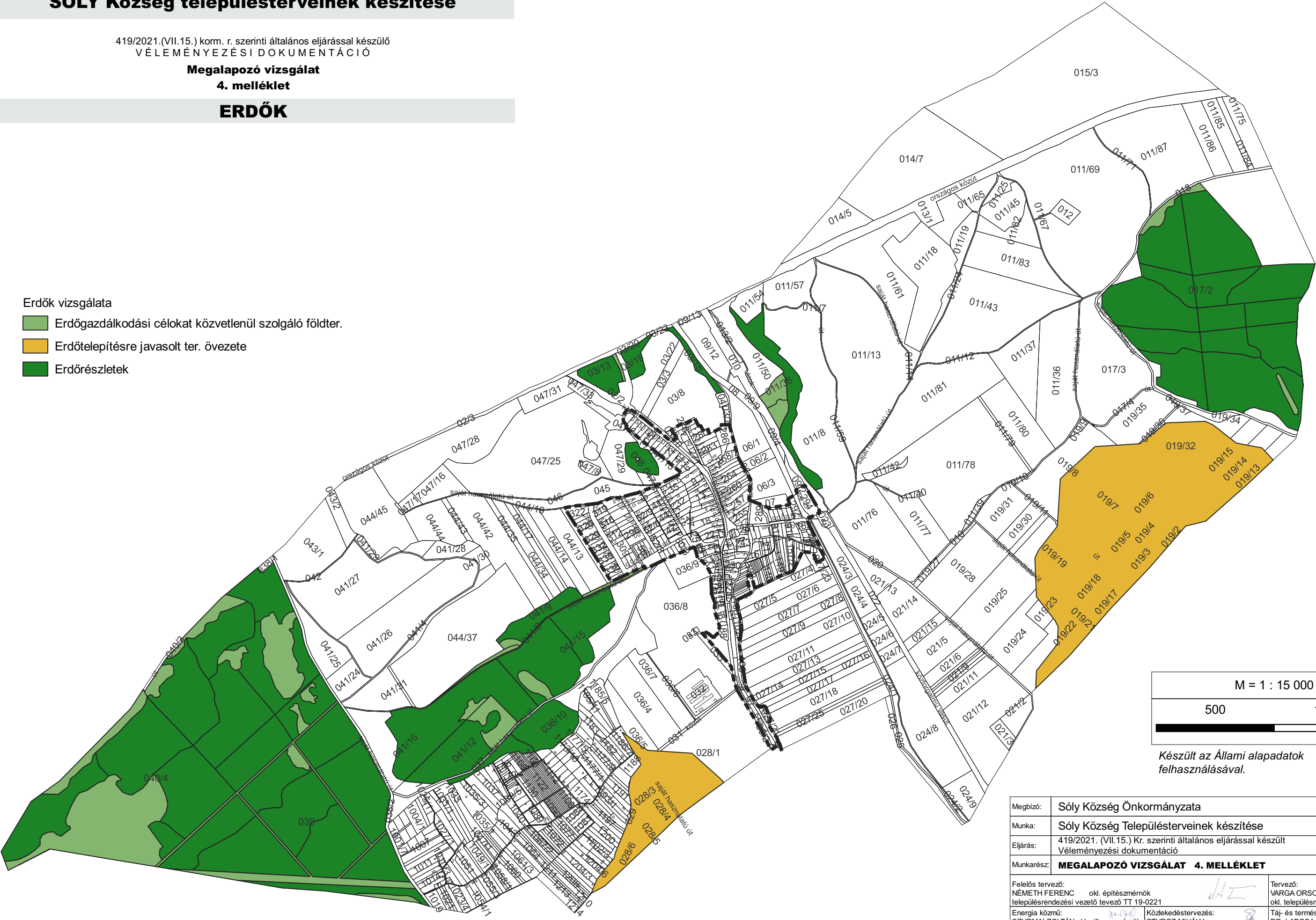
Megalapozó vizsgálat
4. melléklet

ERDŐK



Erdők vizsgálata

- Erdőgazdálkodási célokat közvetlenül szolgáló földter.
- Erdőtelepítésre javasolt ter. övezete
- Erdőrészek



Készült az Állami alapadatok felhasználásával.

Megbízó:	Sóly Község Önkormányzata	2023. febr.
Munka:	Sóly Község Településterveinek készítése	M = 1 : 15 000
Eljárás:	419/2021. (VII.15.) Kr. szerinti általános eljárással készült Véleményezési dokumentáció	MV - 4M
Munkarész:	MEGALAPOZÓ VIZSGÁLAT 4. MELLÉKLET	
Felelős tervező: NÉMETH FERENC okl. építészmérnök településrendezési vezető tervező TT 19-0221		Tervező: VARGA ORSOLYA okl. településmérnök TT 19-0466
Energia közmű: SZURMAI ZOLTÁN okl. villamosmérnök TE 19-0065/2027, TH 19-0065/2027		Táj- és természetvédelem: DR. LAPOSA JÓZSEF zöldf. és tájrend. tervező TK/119- 0384
Víz- és csap. közmű: PERTOVAI PÉTER okl. építómérnök VZ-T 19-0179		Táj- és természetvédelem munkatárs: NÉMETH KRISTÓF FERENC okl. tájépítész mérnök, természetvéd. m.